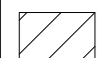




Gemeente : BEVER  
(BIEVIENE)  
Kadaster : 1e AFDELING  
SECTIE C  
NR 0172/00D


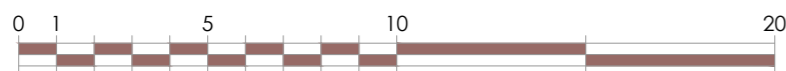
-  bestaande bebouwing
-  wegverharding KWS
-  wegverharding dolomiet

**BESTEMMING**

-  servitude non-aedificandi
  -  openbaar domein
  -  bouwzone hoofdegebouw
  -  bouwzone aanhorigheden
  -  voortuinzone
- zones voor koeren en hovingen.
-  zijtuinzone
  -  tuinzone

T = 0,1703  
V = 0,0435  
V/T = 0,25  
W/HA = 11,74

**BELANGRIJK:**  
Dit plan kan niet dienen als opmetingsplan.  
De opgegeven maten en oppervlakten zijn slechts indicatief.



schaal: 1/200

ISO A2 (842,00 x 420,00 mm)

VA\_P\_N\_2\_2664\_0219\_V2.DWG

26 januari 2024



Verkavelingsvergunning  
2017/0040  
dd. 28.11.2017

Verkavelingsvergunning  
2012/0019/01  
dd. 29.10.2012